




KESÄREITIT • SUMMER ROUTES

SAARISELKÄ – KIILOPÄÄ

-  ULKOILUREITTI / HIKING AND WALKING ROUTE
 -  PERHEREITTI / FAMILYROUTE
 -  MAASTOPYÖRÄREITTI / MOUNTAIN BIKE ROUTE
 -  PYÖRÄ- JA ULKOILUREITTI / BIKE AND HIKING ROUTE
 -  LUONTOPOLKU / NATURE TRAIL
 -  VÄLIMATKA / DISTANCE (km)
 -  TULIPAIKKA / CAMPFIRE SITE
 -  KOTA / LAPPHUT
 -  AUTIOTUPA / OPEN WILDERNESS CABIN (not for overnight)
 -  KAHVILA / CAFÉ
 -  LAAVU / LEAN-TO
 -  NÄHTÄVYYS / SIGHT
 -  KAUNIS NÄKÖALA / BEAUTIFUL SCENERY
 -  MELONTAMAHDOLLISUUS YLEENSÄ KESÄKUUSSA / PADDLING OPPORTUNITIES NORMALLY IN JUNE
 -  AVOTUNTURI / OPEN TREELESS MOUNTAIN
 -  KANSALLISPUISTON RAJA / NATIONAL PARK BOUNDARY
- 0 m 0,5 km 1,0 km 1,5 km 2,0 km
- KÄYRÄVÄLI / EQUIDISTANCE 25 m



Pohjois-Lapin Matkailu Oy
Northern Lapland Tourism Ltd
Kelotie / Siula, 99830 SAARISELKÄ
puh./tel. +358 (0)16 668 402
www.saariselka.fi
email: info@saariselka.fi



RETKEILYNEUVONTA – HIKING INFORMATION
Urho Kekkosen kansallispuisto, Palvelupiste Kiehin
Kelotie 1, Siula-talo, 99830 Saariselkä, puh./tel. 0205 64 7200
www.luontoon.fi, www.outdoors.fi email: ukpuisto@metsa.fi

Pohjakartta © Inarin Kunta / Tapio Pussinen

Pack it in - pack it out!
Please carry all trash back to Saariselkä resort.
At the main trail heads you will find recycling bins for disposable waste. Thank you!

Roskatonta retkeilyä Saariselällä!
Päiväretkeilyalueella ei ole enää sekajäteastioita
Lajittelupisteitä on reittien lähtöpaikoilla. Kiitos!